

Embalses de las Cinco Villas



- Presas y azudes de interés histórico
- Presas y azudes de interés ambiental o natural
- Presas y azudes de interés lúdico o deportivo

- Ruta histórica por los embalses y estancas de las Cinco Villas
- Ruta de interés natural por los embalses y estancas de las Cinco Villas
- Ruta deportiva por los embalses y estancas de las Cinco Villas



EMBALSE DE ANÁS
Está situado en el barranco de Anás y fue construido por el Instituto Nacional de Colonización en el último cuarto del siglo XX. Es empleado para el abastecimiento de agua potable a Uncastillo y pesca en régimen especial.



LAGUNAZO DE MONCAYUELO
Cuenta con la calificación de ZEPA, dada la cantidad de aves acuáticas que abundan y la rareza de alguna de ellas. Posee un observatorio de libre acceso, con otro restringido (llaves en ayuntamiento de Ejea y Asociación Amigos de Moncayuelo) un refugio con barbacoa y merenderos.




EMBALSE DE ARDISA
Fue construido en 1932 con objeto de elevar las aguas del Gállego hasta el Canal de Enlace que las lleva al embalse de La Sotonera. Sus características de altura constante de agua y densa vegetación en sus riberas, lo hacen un embalse ideal para multitud de aves y disfrutar de la navegación a remo por sus tranquilas aguas.



ESTANCA DE ESCORÓN
Es un antiguo embalse del siglo XV o incluso anterior, que recogía las aguas de la acequia de Facemón con destino a los riegos en el término de Tauste. Está catalogada con la protección de ZEPA, y cuenta con un mirador adaptado para niños y personas en silla de ruedas. En sus proximidades está el centro de ADISCIV, que proporciona materiales y apoyo a la visita.



EMBALSE DE VALDELAFUEN
Es muy antiguo -hay quien dice que es romano- pero al menos tiene cinco siglos. Fue reconstruido según un proyecto de 1882. En 1917 y 1947 fue reparada y recrecida. Se abastece de las aguas del Riguel y algún barranco a través de la Estanquilla o la Bueta. Es de propiedad municipal y se emplea para los riegos de la zona cercana y para la pesca.




EMBALSE DE SAN BARTOLOMÉ
Data de finales de 1876 y fue recrecido en 1908 y en 1942. Es de propiedad municipal y se ocupa de los riegos en parte del término de Ejea de los Caballeros. Ha sido uno de los lugares más concurridos de la comarca, especialmente por pescadores.




ESTANCA DE EL GANCHO
Fue construido en el siglo XVII cerrando un barranco en las proximidades de Ejea y recrecido a comienzos del siglo XXI para llegar hasta el volumen de un hectómetro cúbico. Formará parte de la Ciudad del Agua.



EMBALSE DE SAN BARTOLOMÉ DE LAS PEDROSAS
De relativamente reciente construcción, es de propiedad municipal y está destinado al abastecimiento de agua de Las Pedrosas. Cuenta con una escuela de pesca dotada de buenas instalaciones.



EMBALSE DE EL BOLASO
Fue construido en el siglo XVII pero recrecido en 1949 y 2000. Su entorno es privilegiado en cuanto a usos ciudadanos, puesto cuenta con una magnífica piscina, restaurante y camping. La pesca es su principal uso.



ESTANCA DE EL SABINAR
Es un embalse construido en la década de los sesenta del siglo XX por el Instituto Nacional de Colonización. Es un lugar frecuentado por pescadores que cuenta con un refugio dotado de barbacoa.



PANTANICO DE EL VEDADO
Fue construido en la década de los sesenta del siglo XX por el Instituto Nacional de Colonización. Al igual que buena parte de los embalses de la zona, está incluido entre los humedales de importancia regional.



ESTANCA DE CASTILISCAR
Fue construida por Juan de Landeeri hacia 1580 y aún se emplea para el regadío de las huertas de la localidad. Posee interés ornitológico debido al gran número de aves acuáticas que lo habitan, por lo que es un humedal catalogado como de "Importancia regional".

